

ආපදා තත්ත්ව වාර්තාව



ගංවතුර, නායයැම්, අකුණු, තද වැසි

2024.10.14 දින 0600 පැය සිට 2024.10.14 1200 පැය දක්වා



**80 Divisions in
12 District affected**



**152,424 People
affected**



**1,927 Families in
69 Safety centers**



**317 Houses
Damaged**



3 deaths

DISASTER MANAGEMENT CENTER

1. සාරාංශගත වර්තමාන තත්ත්වය

2024.10.07 දින සිට දිවයින ආශ්‍රිත වායුගෝලයේ පවතින කැළඹිලි ස්වභාවය හේතුවෙන්, දිවයිනේ දිස්ත්‍රික් 12 කට පමණ අධික වර්ෂාවක් ලැබී ඇති අතර කළුතර, රත්නපුර, කොළඹ, ගම්පහ, කෑගල්ල, ගාල්ල, කුරුණෑගල, පුත්තලම, මහනුවර, කිලිනොච්චිය, පොළොන්නරුව හා හම්බන්තොට යන දිස්ත්‍රික්කයන්හි ආපදාවන් නිසා මහජනතාව පීඩාවට පත්වී ඇත. මෙම දිස්ත්‍රික්කයන්හි අවසන් පැය 24 ක කාලයේ දී ගාල්ල දිස්ත්‍රික්කයේ වතුරවිල (127mm), බද්දේගම (115mm), නාගොඩ (114mm), වඳුරඹ (109mm), කළුතර දිස්ත්‍රික්කයේ මතුගම (103mm), වලල්ලාවිට (87mm), අගලවත්ත (78mm) මාතර දිස්ත්‍රික්කයේ කළුබෝවිටියන (89mm) යන ප්‍රදේශයන්ට 75mm ට වැඩි වර්ෂාපතනයක් ලැබී ඇත. ජාතික ගොඩනැගිලි පර්යේෂණ ආයතනය මගින් දිස්ත්‍රික් 08 කට නාය යෑම් අනතුරු ඇගවීම් ලබා දී ඇත. තවද ගංඟා (කළු, කැළණි, ගිං, නිල්වලා හා අත්තනගල ඔය) 05 ක ස්ථාන 07 ක් සඳහා ගංවතුර අවදානම් ඇති බව වාරිමාර්ග දෙපාර්තමේන්තුව මගින් දන්වා ඇත.

ඒ අනුව දිස්ත්‍රික්කයන් 12 හි ක්ෂණික ජල ගැලීම්, අධික සුළං, අකුණු, කණ්ඩි කඩා වැටීම් සහ ගස් කඩා වැටීම් හේතුවෙන් පවුල් 39,123 ක පුද්ගලයින් 152,424 අවතැන්ව ඇති අතර මේ වන විට සුරක්ෂිත මධ්‍යස්ථාන 69ක පවුල් 1,927 ක පුද්ගලයින් 7,918 ක් රඳවා ඇත. නිවාස පූර්ණ හානි 01 ක් හා අර්ධ හානි 317 ක් වාර්ථා වී ඇත.

2024.10.11 වන දින වයස අවු.48 ක පිරිමි පුද්ගලයකු පානදුර අගුරුවාතොට මාර්ගයේ ගමන් කරමින් සිටියදී හල්තොට බෝධිය අසලදී මාර්ගය අසල ජලය පිරි තිබූ කුඹුරට වැටීමෙන් මියගොස් ඇත.

2024.10.10 දින කොළඹ දිස්ත්‍රික්කයේ කඩුවෙල ප්‍රා.ලේ කොට්ඨාශයේ වැලිහිද ග්‍රා.නි වසමේ ඇලකට වැටී අතුරුදහන්ව සිටි පුද්ගලයාගේ මල සිරුර 2024.10.12 දින උදෑසන හමු වී ඇත.

2024.10.13 දින කොළඹ දිස්ත්‍රික්කයේ කොළොන්නාව ප්‍රා. ලේ කොට්ඨාශයේ ඔරුවක් පෙරලි වයස අවු.34 පමණ පුද්ගලයෙකු මියගොස් ඇති බව මුල්ලේරියාව පොලිස් ස්ථානයේ ස්ථානාධිපති විසින් දැනුම් දෙන ලදී.

2024.10.14 දින 0000 පැය සිට 0600 පැය දක්වා බලපෑමට ලක්වන ලද මුළු පවුල් සහ පුද්ගලයින්ට අමතරව 2024.10.14 දින 0600 පැය සිට 2024.10.14 දින 1200 පැය දක්වා පීඩාවට පත් වූ පවුල් 4,631 ක පුද්ගලයින් 17,940 ක් වාර්ථා වී ඇත.

2. දිවයින ආශ්‍රිත ඉදිරි කාලගුණ තත්වය

කාලගුණ විද්‍යා දෙපාර්තමේන්තුවට අනුව ඉදිරි පැය 24 කාල සීමාව තුළ දිවයිනේ බස්නාහිර, සබරගමුව, වයඹ සහ උතුරු පළාත්වලත් ගාල්ල සහ මාතර දිස්ත්‍රික්ක වලත් මි.මී. 100 ට වැඩි වැසි ඇතිවිය හැකි බව දන්වා ඇත.

3. ආපදා ප්‍රතිචාර දැක්වීම් සහ සහන සැලසීම

පවතින වැසි තත්ත්වයට අවශ්‍ය ප්‍රතිචාර දැක්වීම් සඳහා ආරක්ෂක මාණ්ඩලික ප්‍රධානී කාර්යාලය හරහා ත්‍රිවිධ හමුදා සම්බන්ධීකරණයෙන් කළුතර දිස්ත්‍රික්කයේ කණ්ඩායම් 03ක් හා රත්නපුර දිස්ත්‍රික්කයට කණ්ඩායම් 01 බැගින් අනුයුක්ත කිරීම සඳහා කළුතර නාවික හමුදා ක්ෂණික ක්‍රියාකාරී යාත්‍රා බලසන පසු පුහුණු ඒකකයේ දැනට සුදානම් කර ඇත. තවද ඉදිරියේදී ඇතිවිය හැකි ආපදාවන් සඳහා ත්‍රිවිධ හමුදා හා පොලිස් නිලධාරීන් මේවන විට දිස්ත්‍රික් මට්ටමින් සුදානම් කොට ඇත.

ගම්පහ දිස්ත්‍රික්කයේ බියගම, කටාන හා ජා -ඇල ප්‍රදේශීය ලේකම් කොට්ඨාශයන්හි බෝට්ටු 08ක්, කොළඹ දිස්ත්‍රික්කයේ කඩුවෙල ප්‍රදේශීය ලේකම් කාර්යාලය අසලට බෝට්ටු 02ක් සහ පුත්තලම දිස්ත්‍රික්කයේ නාන්තන්ඩිය ප්‍රදේශීය ලේකම් කොට්ඨාශයේ බෝට්ටු 01ක් ස්ථානගත කර ඇත.

කොළඹ දිස්ත්‍රික්කයේ කොළොන්නාව ප්‍රදේශීය ලේකම් කොට්ඨාශයේ ආපදාවට ලක්ව ඇති පවුල් වලට සහන සැලසීම සඳහා යුද්ධ හමුදා යුනිකෝන් රථ 03ක් යොදවා ඇත.

4. හදිසි සම්බන්ධතා තොරතුරු

හදිසි අවස්ථාවන් හිදී සම්බන්ධ කර ගැනීම සඳහා ආපදා කළමනාකරණ මධ්‍යස්ථානයේ 117 ඇමතුම් මැදිරිය ද 011 2 136136, 011 2 136222, 011 2 670002 දුරකථන අංකයන් ඇමතීමට අවශ්‍ය සම්බන්ධීකරණ කටයුතු සලසා ඇත.

මේ හා සබැඳි රටෙහි සිදුවී ඇති ආපදාවන් හා අනෙකුත් සවිස්තරාත්මක තත්ත්ව වාර්තාව වැඩිදුර විස්තර සඳහා මේ සමඟ අමුණා ඇත.



සවිස්තරාත්මක තත්ත්ව වාර්තා සාරාංශය

2024.10.14 දින 0600 පැය සිට 2024.10.14 දින 1200 පැය දක්වා විශේෂ සිදුවීම්

දිනය	දිස්ත්‍රික්කය	ප්‍රාදේශීය ලේකම් කොට්ඨාශය / ස්ථානය	සිදුවීම
විශේෂ සිදුවීම් වාර්තා වී නොමැත.			

2024.10.14 දින 0000 පැය සිට 0600 පැය දක්වා බලපෑමට ලක්වන ලද මුළු පවුල් සහ පුද්ගලයින්ට අමතරව 2024.10.14 දින 0600 පැය සිට 2024.10.14 දින 1200 පැය දක්වා පීඩාවට පත් වූ පවුල් 4,631 ක පුද්ගලයින් 17,940 වාර්තා වී ඇත.

2024.10.07 දින 0600 පැය සිට 2024.10.14 දින 1200 පැය දක්වා තත්ත්ව වාර්තාව Situation Update

දිස්ත්‍රික්කය	ප්‍රා.ලේ.සංඛ්‍යාව	ආපදාව	බලපෑමට ලක්වූ පවුල්	බලපෑමට ලක්වූ පුද්ගලයින්	මිය යෑම්	තුමාලවූ පුද්ගලයන්	අතුරුදහන්	පූර්ණ නිවාස හානි	අර්ධ නිවාස හානි	ඥාති නිවාස වල සිටින පවුල්	ඥාති නිවාසවල සිටින පුද්ගලයින්	ආරක්ෂිත ස්ථාන සංඛ්‍යාව	පවුල් සංඛ්‍යාව	පුද්ගල සංඛ්‍යාව	
කළුතර	11	ක්ෂණික ජල ගැලීම්, අධික සුළං, අකුණු, ගස් කඩාවැටීම	1,001	3,623	1			17							
ගම්පහ	13		20,553	82,839				41				18	446	1,478	
කොළඹ	6		15,130	56,732	2		1	23				35	1,216	5,005	
කිලිනොච්චිය	1		1	5				1							
කෑගල්ල	7		145	542		2		138				1	1	7	
රත්නපුර	11		97	311				25							
හම්බන්තොට	1		1	5				1							
ගාල්ල	11		21	85				21							
පොලොන්නරුව	1		32	110				32							
නුවර	1		6	30				6							
කුරුණෑගල	8		387	1,301				11	64	196	1	2	10		
පුත්තලම	9		1,749	6,841				1	13	49	14	262	1,418		
	80			39,123	152,424	3	2	0	1	317	77	245	69	1,927	7,918

සටහන - කොළඹ දිස්ත්‍රික්කයේ ප්‍රා.ලේ.කොට්ඨාශ 06 ක පමණක් දත්තයන් 2024.10.13 දින 1900 පැයට ලැබී ඇති අතර අනෙකුත් ප්‍රා.ලේ.කොට්ඨාශයන්හි දත්ත මෙම වාර්තාව සකස් කරන විටත් ලැබී නොමැති බව වාර්තා කරන ලදී. එබැවින් එම වාර්තාව අනුව සුරක්ෂිත මධ්‍යස්ථාන සංඛ්‍යාව අඩුවී ඇත.


සුරක්ෂිත මධ්‍යස්ථාන පිළිබඳ විස්තර (2024.10.14 දින 1200 පැයට)

අනු අං.	දිස්ත්‍රික්කය	දිනය	ආපදාව	ප්‍රා.ලේ.කො	මධ්‍යස්ථානයේ නම	පවුල් සංඛ්‍යාව	සුද්ගලයින් සංඛ්‍යාව
01	ගම්පහ - 18	2024.10.12	ගංවතුර	දොම්පේ(07)		350	1,124
				බියගම (04)		44	182
				වත්තල (02)		18	65
				කැලණිය (02)		6	17
				ජා ඇල (03)		28	90
දිස්ත්‍රික් එකතුව (18)						446	1,478
02	කොළඹ - 35	2024.10.11	ගංවතුර	කොළඹ(01)		13	53
		2024.10.12		සීතාවක(04)		201	739
				කොලොන්නාව (07)		194	810
				තිඹිරිගස්සාය (02)		400	1820
				කඩුවෙල (21)		408	1583
දිස්ත්‍රික් එකතුව (35)						1,216	5,005
03	කැගල්ල- 01	2024.10.11	පස් කන්ඩි කඩා වැටීම	බුලත්කොහුපිටිය (01)	බුලත්කොහුපිටිය ප්‍රජා ශාලාව	1	7
දිස්ත්‍රික් එකතුව (01)						1	7
04	පුත්තලම - 14	2024.10.11	ගංවතුර	නාත්තන්ඩිය(14)		262	1,418
දිස්ත්‍රික් එකතුව (14)						262	1,418
05	කුරුණෑගල -01	2024.10.11	අධික වැසි	පන්තල (01)		02	10
දිස්ත්‍රික් එකතුව (01)						02	10
මුළු සුරක්ෂිත මධ්‍යස්ථාන සංඛ්‍යාව (69)						1,927	7,918

අවසන් පැය 24 තුළ වර්ෂාපතන දත්ත (2024.10.14 දින 1200 පැයට)

දිස්ත්‍රික්කය	ස්ථානය	වර්ෂාපතනය (මි.මී)	ප්‍රා.ලේ.කොට්ඨාශය	ග්‍රා.නි.වසම
ගාල්ල	වතුරවිල	127	ඇල්පිටිය	වතුරවිල
ගාල්ල	බද්දේගම	115	බද්දේගම	බද්දේගම
ගාල්ල	නාගොඩ	114.25	නාගොඩ	කැප්පෙටියාගොඩ
ගාල්ල	වදුරඹ	109.50	බද්දේගම	වදුරඹ
කළුතර	මතුගම	103	මතුගම	මතුගම දකුණ
ගාල්ල	ඇල්පිටිය	93.75	ඇල්පිටිය	කෙටන්දොල උඩවිට
මාතර	කළුබෝවිටියන	89.25	පිටබැද්දර	අඹේවෙල
කළුතර	වලල්ලාවිට ම.වි.	87.75	වලල්ලාවිට	වලල්ලාවිට දකුණ
ගාල්ල	යක්කලමුල්ල	83.75	යක්කලමුල්ල	පොල්පාගොඩ
කළුතර	හල්වල	81	වලල්ලාවිට	හල්වල
කළුතර	අභලවත්ත	78.25	අභලවත්ත	කිතුල්ගොඩ දකුණ

දිස්ත්‍රික්කය	ජලාශය	විවෘත කර ඇති වාන් දොරටු ප්‍රමාණය
කළුතර	කුකුලේගඟ	වාන් දොරටු 01 ක් තත්. ඝන මිටර් 05 බැගින් විවෘත කර ඇත.


ජාතික ජලාශ සංරක්ෂණ දෙපාර්තමේන්තුව
IRRIIGATION DEPARTMENT
 (ජල විද්‍යා හා ආරදා තළමනාභවය අංශය)

Islandwide Water Level & Rainfall Situation in Major Rivers

DATE : 14-Oct-2024 TIME : 12:30 PM


River Basin	Tributory/River	Gauging Station					Water Level at 11:00 am	Water Level at 12:00 Noon	Remarks	Water Level Rising or Falling	3 Hr RF in mm at 12:00 Noon
		Station	Unit	Alert Level	Minor Flood Level	Major Flood Level					
Kohal Ganga (RB 01)	Kohal Ganga	Nagalagam Street	ft	4.00	5.00	7.00	4.00	4.50	Alert	Rising	0
	Kohal Ganga	Hareella	m	7.00	8.00	10.00	6.00	5.94	Normal		3.5
	Kohal Ganga	Dikawaru	m	15.00	16.50	19.00	11.39	11.38	Normal		2.4
	Kohal Ganga	Kikkulala	m	3.00	4.00	6.00	1.75	1.76	Normal		0.0
	Garaola Oya	Holambayna	m	3.00	3.40	5.00	0.76	0.75	Normal		0.0
	Southwala Ganga	Deroobayala	m	4.00	5.00	6.40	1.29	1.29	Normal		1.9
	Kohalgama Oya	Nereeni	m	1.50	3.00	4.50	0.49	0.48	Normal		0.0
Kala Ganga (RB 03)	Kala Ganga	Pitagoda	m	3.00	4.00	5.00	3.82	3.80	Alert	Falling	9.8
	Kala Ganga	Eligama	m	10.00	10.70	12.20	8.95	8.87	Normal		1.3
	Kala Ganga	Rathnapura	m	5.20	7.50	9.50	2.57	2.54	Normal		5.9
	Magara Ganga	Magara	m	4.00	6.00	7.50	4.18	4.26	Alert	Rising	6.2
	Kala Ganga	Kalathilawa (Mullabandula)	m	5.00	6.50	8.00	7.32	7.30	Minor Flood	Falling	16.8
Gla Ganga (RB 07)	Gla Ganga	Buddegama	m	3.50	4.00	5.00	-0.07	4.11	Minor Flood	Rising	41.0
	Gla Ganga	Tharalana	m	4.00	6.00	7.50	3.13	3.18	Normal		38.9
Nirwala Ganga (RB 12)	Nirwala Ganga	Thalpagoda	m	1.40	1.70	2.80	1.26	1.30	Normal		6.0
	Nirwala Ganga	Panabagama	m	5.00	6.00	7.50	5.54	5.66	Alert	Rising	11.2
	Nirwala Ganga	Pitabhalara	m	4.00	5.00	6.50	1.96	2.02	Normal		15.7
	Uruwala Ganga	Dawa	m	2.50	4.00	6.00	0.69	0.72	Normal		6.2
Wakara Ganga (RB 16)	Wakara Ganga	Mumbutha	m	3.00	5.00	7.00	0.76	0.77	Normal		0.0
Kirindi Oya (RB 21)	Kirindi Oya	Tharandrella	m	4.00	5.00	5.50	0.85	0.83	Normal		0.0
	Kirindi Oya	Watharaya	m	4.40	5.40	5.90	0.91	0.91	Normal		0.0
	Kada Oya	Kada Oya	m	6.90	8.40	8.80	1.18	1.18	Normal		0.0
Mudu Ganga (RB 26)	Mudu Ganga	Katharagama	m	4.00	4.00	6.50	-0.24	-0.24	Normal		0.0
Kumbukkan Oya (RB 31)	Kumbukkan Oya	Nakkala	m	5.00	6.00	7.50	0.98	0.98	Normal		0.0
Hela Oya (RB 36)	Hela Oya	Siyambalathawa	m	4.50	6.00	7.00	0.84	0.82	Normal		0.0
Mahara Oya (RB 54)	Mahara Oya	Padiyathawa	m	4.00	4.50	6.00	0.29	0.29	Normal		0.0
Maharali Ganga (RB 60)	Maharali Ganga	Mumuthiya	m	3.00	4.20	6.00	-0.27	-0.24	Normal		0.0
	Maharali Ganga	Weygathala	m	5.00	6.00	8.00	-3.20	-3.23	Normal		0.0
	Maharali Ganga	Pandulaya	m	5.00	7.00	9.00	1.98	1.98	Normal		0.3
	Maharali Ganga	Nawalagalla	m	3.50	5.00	6.00	1.40	1.40	Normal		0.0
	Budala Oya	Thalson	m	3.00	4.00	5.00	0.71	0.71	Normal		0.0
Van Oya (RB 67)	Van Oya	Hareepathana	m	6.00	7.50	10.50	1.38	1.38	Normal		0.0
Maa Oya (RB 68)	Mahama Oya	Vaka Wewa	m	4.00	5.00	6.00	0.45	0.45	Normal		0.0
Mahawela Oya (RB 82)	Mahawela Oya	Tharalimale	m	5.00	6.00	7.00	0.75	0.75	Normal		0.0
Maa Oya (RB 85)	Maa Oya	Galgamawa	m	4.84	5.94	8.00	0.15	0.15	Normal		3.8
Dedara Oya (RB 89)	Dedara Oya	Malgamawa	m	4.75	6.00	7.00	0.96	0.98	Normal		4.4
Maha Oya (RB 102)	Maha Oya	Buddegama	m	5.00	6.20	9.40	3.50	3.48	Normal		0.3
	Maha Oya	Girilla	m	5.50	6.50	7.50	2.15	2.10	Normal		0.0
Attanagala Oya (RB 103)	Attanagala Oya	Damaska	m	3.30	4.40	5.50	4.15	4.09	Alert	Falling	0.0

Prepared by: A.A.M.Aminal (I.A.)
 Checked by: W.A.A.Suman (I.D.S. (Asst))

© Sri Lanka Irrigation Department
 Hydrology & Disaster Management
 Department
 100, Mahabalanayaka Mawatha,
 Colombo - 03

S. P. C. Sugeshwara
 Eng. S. P. C. Sugeshwara
 Director (Hydrology and Disaster Management)


2024.10.15 දින ප.ව 12.30 දක්වා වලංගුයි.
Valid till 12.30 PM on 15th of October 2024

ගංවතුර අනතුරු ඇඟවීමේ නිවේදන : අංක - 02 වර්ණය - ඇම්බර්
Flood Warning Message : Number - 02 Colour - Amber 

කැලණි ගඟ දෝණිය - Kelani River Basin

මගේ අංක DI/Hydro/103(V) හා 2024.10.11 දින මධ්‍යහ්න 12.00 ට කැලණි ගඟ දෝණිය සඳහා නිකුත් කල ගංවතුර අනතුරු ඇඟවීමේ නිවේදන අංක 01 න් සඳහන් කල අනතුරු ඇඟවීම් ඉදිරි පැය 48 සඳහා ද දීර්ඝ කරනු ලැබේ. මේ තත්ත්වය සම්බන්ධයෙන් දැඩි සැලකිල්ලකින් කටයුතු කරන ලෙස එම ප්‍රදේශවල පදිංචි මහජනතාවගෙන් සහ ප්‍රදේශ හරහා වැටී ඇති මාර්ග වල (විශේෂයෙන් අතුරු මාර්ග වල) ගමන් ගන්නා වාහන පදවින්නන්ගෙන් ඉල්ලා සිටිනු ලැබේ. මේ සම්බන්ධයෙන් අවශ්‍ය පියවර ගන්නා ලෙස ආපදා කළමනාකරණ අංශ වලින් ඉල්ලා සිටිනු ලැබේ.

2024.10.15 දින ප.ව 9.45 දක්වා වලංගුයි.
Valid till 9.45 AM on 15th of October 2024

ගංවතුර අනතුරු ඇඟවීමේ නිවේදන : අංක - 03 වර්ණය - ඇම්බර්
Flood Warning Message : Number - 03 Colour - Amber 

අත්තනගලු ගඟ දෝණිය - Aththanagalu Oya Basin

මගේ අංක DI/Hydro/103(V) හා 2024.10.11 දින ප.ව.9.45 ට අත්තනගලු ගඟ දෝණිය සඳහා නිකුත් කල ගංවතුර අනතුරු ඇඟවීමේ නිවේදන අංක 01 න් සඳහන් කල අනතුරු ඇඟවීම් ඉදිරි පැය 48 සඳහා ද දීර්ඝ කරනු ලැබේ. මේ තත්ත්වය සම්බන්ධයෙන් දැඩි සැලකිල්ලකින් කටයුතු කරන ලෙස එම ප්‍රදේශවල පදිංචි මහජනතාවගෙන් සහ ප්‍රදේශ හරහා වැටී ඇති මාර්ග වල (විශේෂයෙන් අතුරු මාර්ග වල) ගමන් ගන්නා වාහන පදවින්නන්ගෙන් ඉල්ලා සිටිනු ලැබේ. මේ සම්බන්ධයෙන් අවශ්‍ය පියවර ගන්නා ලෙස ආපදා කළමනාකරණ අංශ වලින් ඉල්ලා සිටිනු ලැබේ.

නාය යෑම් පිළිබඳ පූර්ව අනතුරු ඇඟවීම (2024.10.13 දින 1600 පැය සිට 2024.10.14 දින 1600 පැය දක්වා)

දිස්ත්‍රික්කය	විමසිලිමත් මට්ටම (කහ)	අවදානම් මට්ටම (ඇම්බර්)	ඉවත්වීම (රතු)
කොළඹ		සීතාවක, පාදුක්ක	
ගාල්ල	ඉමදුව, යක්කලමුල්ල, නියගම	බද්දේගම, නෙළුව, වදුරඹ, නාගොඩ, ඇල්පිටිය	
ගම්පහ		අත්තනගල්ල	
කළුතර	බෙරුවෙල	මතුගම, දොඩම්ගොඩ, වලල්ලාවිට, හොරණ, බුලත්සිංහල, ඉංගිරිය, පාලින්දනුවර, අහලවත්ත	
කෑගල්ල	ගලිගමුව	මාවනැල්ල, අරනායක, කෑගල්ල, යටියන්තොට, බුලත්කොහුපිටිය, දෙහිඹවිට, වරකාපොල, රුවන්වැල්ල	
කුරුණෑගල	නාරම්මල, පොල්ගහවෙල, අලව්ව		
නුවරඑළිය	අඹගමුව		
රත්නපුර	කහවත්ත, ඕපනායක, පැල්මඩුල්ල, නිවිතිගල	ඇහැලියගොඩ, කිරිඇල්ල අයගම, කලවාන, ඇලපාත, කුරුවිට, රත්නපුර	

කද වැසි පිළිබඳ අවවාදාත්මක නිවේදනය
 කාලගුණ විද්‍යා දෙපාර්තමේන්තුවේ, ස්වභාවික විපත් පිළිබඳ පූර්ව අනතුරු ඇඟවීමේ මධ්‍යස්ථානය විසින්
 ඉදිරි පැය 24 ක් වටා වලංගු වන පරිදි
 2024 ඔක්තෝබර් මස 14 වන දින පෙ.ව. 06.00 ට නිකුත් කරන ලදී.

බස්නාහිර, සබරගමුව, වයඹ, උතුරු පළාත් සහ මාලේ, මාතර දිස්ත්‍රික්ක සඳහා

සැලකිලිමත් වන්න!

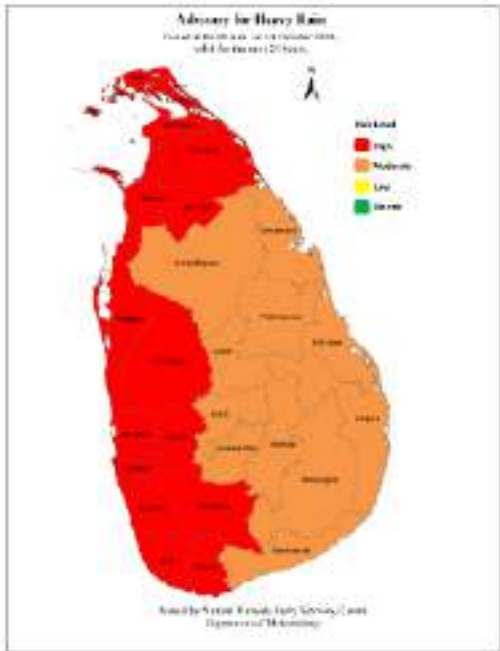
දිවයින ඉහිත වායුගෝලයේ පවතින කැළඹිලි ස්වභාවය හේතුවෙන්, දැනට පවතින වැසි කාන්තාවය කඩඉරවන් බලාපොරොත්තු වේ.

බස්නාහිර, සබරගමුව, වයඹ සහ උතුරු පළාත්වලත් මාලේ, මාතර, පිහඬුවර සහ කුවරපිළිප දිස්ත්‍රික්කවලත් වවිත් වට වැසි හෝ හිඟුරුම් සහිත වැසි ඇති වේ.

බස්නාහිර, සබරගමුව, වයඹ සහ උතුරු පළාත්වලත් මාලේ සහ මාතර දිස්ත්‍රික්කවලත් ඇතැම් අර්ධද්වීප මි.මී. 100ට වැඩි කද වැසි ඇතිවිය හැක.

දිවයිනේ සෙසු ප්‍රදේශ වල සවිස් කාලයේදී හෝ රාත්‍රී කාලයේදී කැහිත් හැන වැසි හෝ හිඟුරුම් සහිත වැසි ඇතිවේ.

හිඟුරුම් සහිත වැසි හමුව ඇතිවිය හැකි නවතාලික කද සුළං වලින් පස දකුණු මහින් පිදු වන අනතුරු අවම කර ගැනීමට අවශ්‍ය පියවර ගන්නා ලෙස ජනතාවගෙන් කාරුණිකව ඉල්ලා පිරිවිලි ලැබේ.



කද වැසි, කද සුළං සහ මුහුදු රළුබිම පිළිබඳ අවවාදාත්මක නිවේදනය
 කාලගුණ විද්‍යා දෙපාර්තමේන්තුවේ, ස්වභාවික විපත් පිළිබඳ පූර්ව අනතුරු ඇඟවීමේ මධ්‍යස්ථානය විසින්
 2024 ඔක්තෝබර් මස 15 දින ප.ව. 01.00 ට කාන්තාවලංගු වන පරිදි
 2024 ඔක්තෝබර් මස 14 දින ප.ව. 01.00 ට නිකුත් කරන ලදී.

දකුණු මධ්‍ය-කාල මධ්‍යස්ථාන මුහුදු ප්‍රදේශ සඳහා

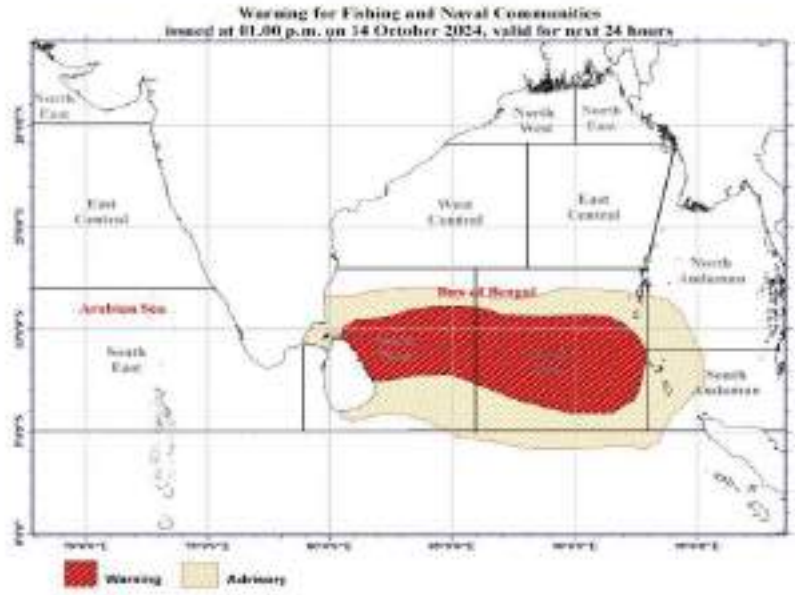
සැලකිලිමත් වන්න!

අද (ඔක්තෝබර් 14) දින ඕනෑමකට දින මධ්‍ය-කාල මධ්‍යස්ථාන ආශ්‍රිතව අඩු පීඩන කලාපයක් නිරීක්ෂණය වී ඇත. එය ඉදිරි දින 2 කද කාලයේදී සැලකිය යුතු පීඩන කලාපයක් බවට පත්වීමට ඉඩ ඇති අතර බවහිර-වයඹ දෙසට ගමන් කරමින් උතුරු නමිල්ලායාව, මුදුමේටි සහ යාබද දකුණු ආන්ද්‍ර ප්‍රදේශ් පෙරළු නිටය දෙසට ගමන් කරයි.

උතුරු ආන්ද්‍රපද 06න් 12න් සහ නැගෙනහිර පේලාංග 81 සහ 93 න් අතර මුහුදු ප්‍රදේශවල ඉතා කද සුළං (පැ.මි.මී. 60-70), සමහරක් කද වැසි පැවතිය හැකි අතර මුහුදු ප්‍රදේශ ඉතා රළු විය හැක.

සහන බන්ධනේ "Warning" කාණ්ඩය යටතේ දකුණු සරසුම් මුහුදු ප්‍රදේශයට නැගෙන දැනුම්දෙන තුරු යාත්‍රා හොඳවන ලෙස නාවික සහ ධීවර ප්‍රජාවන්ට දැනුම්දෙනු ලැබේ.

කාලගුණ විද්‍යා දෙපාර්තමේන්තුවේ මහින් මේ සම්බන්ධව නිකුත් කරන ඉදිරි නිවේදන පිළිබඳ සිය අවධානය යොමු කරන ලෙස ද ධීවර හා නාවික ප්‍රජාවගෙන් ඉල්ලා පිරිවිලි ලැබේ.



2024 ඔක්තෝබර් මස 15 දින සඳහා කාලගුණ අනාවැකිය
 2024 ඔක්තෝබර් මස 14 දින මධ්‍යහන 12.00 ට නිකුත්කරන ලදී.

බස්නාහිර, සබරගමුව, වයඹ සහ උතුරු පළාත්වලත් ශාල්ල, මාතර, මහනුවර සහ නුවරඑළිය දිස්ත්‍රික්කවලත් විටින් විට වැසි හෝ ගිගුරුම් සහිත වැසි ඇති වේ.

බස්නාහිර, සබරගමුව, වයඹ සහ උතුරු පළාත්වලත් ශාල්ල, මාතර සහ ත්‍රිකුණාමලය දිස්ත්‍රික්කවලත් ඇහැම් ස්ථානවලට මි.මී. 100 පමණ හද වැසි ඇතිවිය හැක.

දිවයිනේ සෙසු ප්‍රදේශ වල සවිස් කාලයේදී හෝ රාත්‍රී කාලයේදී කැනිත් කැන වැසි හෝ ගිගුරුම් සහිත වැසි ඇතිවේ.

ගිගුරුම් සහිත වැසි සමඟ ඇතිවිය හැකි තාවකාලික හද සුළං වලින් සහ අකුණු මගින් සිදු වන අනතුරු අවම කර ගැනීමට අවශ්‍ය පියවර ගන්නා ලෙස ජනතාවගෙන් කාරුණිකව ඉල්ලා සිටිනු ලැබේ.

2024.10.14 දින 1200 පැයට මාර්ග ජලයෙන් යටවී ඇති ස්ථාන පිළිබඳ වාර්තාව

කඩකර දිස්ත්‍රික්කයේ ජලයෙන් යටවී ඇති මාර්ග - 2024.10.14 දින 0600 පැය

අ/අ	ප්‍රාදේශීය ලේකම් කොට්ඨාසය	ග්‍රාම නිලධාරී වසම	මාර්ගයේ නම	යටවී ඇති ස්ථාන	යටවී ඇති ප්‍රමාණය (අඩි)	යටවී ඇති ස්ථානයේ අක්ෂාංශ/දේශාංශ පිළිවෙල	විවරණ
1	බස්නාහිර	657 පහාසේ	පහාසේදිවෙ - මිල්ලනිය	පහාසේ	2.5	6.699103, 80.00470	විශාල ගම්පහ ගම්පහ නවතා ඇස
2	විලලාපිට	785 සබරල	විලලාපිට - අඹේතොට	ඉහලකන්ද	1.5	6.3679747, 80.14752	සැලැල්ල විශාල ගම්පහ ගම්පහ නවතා ඇස
3	බුලත්මි-තල	825 ශි පරපොඩි බටහිර	බුලත්මි-තල - මමිල්ලාපි	පාලියද්ද	2.5	6.612727, 80.22459	විශාල ගම්පහ ගම්පහ නවතා ඇස
4	මිල්ලනිය	642 ඒ දෙල්ලොඩි බටහිර	දෙල්ලොඩිදර - පරපොළොව	දෙල්ලොඩිදර හැඳිය	2.5	6.6362462, 80.0109	විශාල ගම්පහ ගම්පහ නවතා ඇස
		641 පහාසේ	පහාසේ - නාරතුපහ	නාරතුපිටිය පාලම අසල	1	6.6203391, 80.02859	සැලැල්ල විශාල ගම්පහ ගම්පහ නවතා ඇස
		369 ඒ දෙල්ලොඩි	මමිලමුටි - යටවත්	දෙල්ලොඩි	2.5	6.605978, 80.056839	විශාල ගම්පහ ගම්පහ නවතා ඇස
5	මදුරුවල	633 මේරවත්ත	යල - මේරවත්ත	පොරොටු	3.5	6.669748, 80.08458	
		815 පහලපොඩි	වරපොළොව - කලවැල්ලා	ගල්ලන්තොට	2.5	6.623600, 80.126512	විශාල ගම්පහ ගම්පහ නවතා ඇස
				ගල්ලන්තල	2.5	6.624874, 80.128341	

ගම්පහ දිස්ත්‍රික්කයේ ජලයෙන් යට වූ මාර්ග - 2024.10.13 දිනට

අනු අංකය	ප්‍රාදේශීය ලේකම් කොට්ඨාසය	ජලයෙන් යට වන ස්ථානය
1	මිනුවන්ගොඩ	අඹේතොට වික්මන් පාර (අතුරු මාර්ගයකි)
	සා ඇල	ගම්පහ සා ඇල මාර්ගය
2	කැලණිය	මාළු වෙහෙරදොරෙහි සිට බේරන්තලු දක්වා
		නාරදනා මාවත
3	බහර	උඩුමුල්ල නන්දියේ සිට නාරාවල දෙසට සිටි 700 ක් පමණ
		එමේරමුල්ල ඇවිදින මිනිරුව අසල ඇල මාර්ගය
4	ගම්පහ	තොටගොදර පන්සල පාර
		ගම්පහ ගනේමුල්ල මාර්ගය
		ගම්පහ යක්කල මාර්ගය
		ගම්පහ තනේමුල්ල 78 වත් මාර්ගය
		ගම්පහ සා ඇල මාර්ගයේ කිරිදිවි වෙල් යාය සහිත මාර්ගය ජලයෙන් යටවී ඇත.
5	කටුනාහල	කිඹුලාපිටිය මහමුව ප්‍රධාන මාර්ගයේ ගල්මිංකඩ හැඳිය.
6	අත්තකලේල	විට්දේර ග්‍රා.නි.වසම තුළ ඇති මාර්ග
		දඩගමුව පාරමුල්ල පාර යටි වී ඇත
		පාරමුල්ල දෙල්ලොඩිව මාර්ගය
		කිරිපිටිය ග්‍රා.ව.තුල ඇති පාරවල්
7	මීයගම	පාලියගොඩ කටුවෙල මාර්ගය
		මීයගම බණ්ඩාරවත්ත මල්විත මාර්ගය
		මීයගම බණ්ඩාරවත්ත පරණ නුවර පාර
		හංවැල්ල - කිරිදිවිල මාර්ගය

DEPLOYED SAR TEAMS - 2024.10.12

NAVY

දින	BOB අවිද්‍යාව	ලාභ වූ අවිද්‍යාව	විකේන්ද්‍රණය	ප්‍රා.පල් නොමිනිසා	BOB එය නැවුණ	සහන ප්‍රමාණය	පුද්ගලයින්	සංචි මින අය	දුරකථන අංකය	ස්ථාන නම සහ අළුතින් ස්ථාන
2024.10.12	1245		නැවතුණ	නැවතුණ	රංගන	1	4	පුළු පොහොස	701154579	නැවතුණ නොමිනිසා නොමිනිසා
2024.10.12	1245		නැවතුණ	නැවතුණ	රංගන	1	4	පුළු පොහොස	760307588	නැවතුණ නොමිනිසා නොමිනිසා
2024.10.12	1308		නොමිනිසා	නොමිනිසා	රංගන	1	4	පුළු පොහොස	756895339	නොමිනිසා නොමිනිසා
2024.10.12	1308		නොමිනිසා	නොමිනිසා	රංගන	1	4	පුළු පොහොස	756895339	නොමිනිසා නොමිනිසා
2024.10.12	1159		නොමිනිසා	නොමිනිසා	රංගන	1	4	පුළු පොහොස	717736831	නොමිනිසා නොමිනිසා
2024.10.12	1315		නොමිනිසා	නොමිනිසා	රංගන	1	105	පුළු පොහොස	703926950	නොමිනිසා නොමිනිසා
2024.10.12	0915		නොමිනිසා	නොමිනිසා	රංගන	1	4	පුළු පොහොස	763879985	නොමිනිසා නොමිනිසා
2024.10.12	0930		නොමිනිසා	නොමිනිසා	රංගන	1	10+	පුළු පොහොස	773308037	නොමිනිසා නොමිනිසා
2024.10.12	1438		නොමිනිසා	නොමිනිසා	රංගන	1	6	පුළු පොහොස	709664626	නොමිනිසා නොමිනිසා
2024.10.12	1608		නොමිනිසා	නොමිනිසා	රංගන	1	4	පුළු පොහොස	763193352	නොමිනිසා නොමිනිසා

ARMY

දින	BOB අවිද්‍යාව	ලාභ වූ අවිද්‍යාව	විකේන්ද්‍රණය	ප්‍රා.පල් නොමිනිසා	BOB එය නැවුණ	සහන ප්‍රමාණය	පුද්ගලයින්	සංචි මින අය	දුරකථන අංකය	ස්ථාන නම සහ අළුතින් ස්ථාන
2024.10.12	0800		නොමිනිසා	නොමිනිසා	රංගන	1	2	නොමිනිසා	700062597	නොමිනිසා නොමිනිසා
2024.10.12	0800		නොමිනිසා	නොමිනිසා	රංගන	1	105	නොමිනිසා	760900098	නොමිනිසා නොමිනිසා
2024.10.12			නොමිනිසා	නොමිනිසා	රංගන	2	4	නොමිනිසා	771512824	නොමිනිසා නොමිනිසා

AIRCRAFT

දින	BOB අවිද්‍යාව	ලාභ වූ අවිද්‍යාව	විකේන්ද්‍රණය	ප්‍රා.පල් නොමිනිසා	BOB එය නැවුණ	සහන ප්‍රමාණය	පුද්ගලයින්	සංචි මින අය	දුරකථන අංකය	ස්ථාන නම සහ අළුතින් ස්ථාන
2024.10.12	1140		නොමිනිසා	නොමිනිසා	රංගන	1	2	නොමිනිසා	765457977	නොමිනිසා නොමිනිසා

CG


අ/අ	දින	BOB අවිද්‍යාව	ලාභ වූ අවිද්‍යාව	විකේන්ද්‍රණය	ප්‍රා.පල් නොමිනිසා	BOB එය නැවුණ	සහන ප්‍රමාණය	පුද්ගලයින්	සංචි මින අය	දුරකථන අංකය	ස්ථාන නම සහ අළුතින් ස්ථාන
1	2024.01.12			නොමිනිසා	නොමිනිසා	රංගන	2				නොමිනිසා
2	2024.01.12			නොමිනිසා	නොමිනිසා	රංගන	2				නොමිනිසා
3	2024.01.12			නොමිනිසා	නොමිනිසා	රංගන	4				නොමිනිසා
4	2024.01.12			නොමිනිසා	නොමිනිසා	රංගන	1				නොමිනිසා
5	2024.01.12			නොමිනිසා	නොමිනිසා	රංගන	1				නොමිනිසා
6	2024.01.12			නොමිනිසා	නොමිනිසා	රංගන	1				නොමිනිසා
7	2024.01.12			නොමිනිසා	නොමිනිසා	රංගන	1				නොමිනිසා

BOAT DEPLOYMENT 2023.10.13

	නැවතුණ	පුළු පොහොස	පුළු පොහොස	පුළු පොහොස	පුද්ගලයින්
ARMY	1		4		13
NAVY	10				41
AIR FORCE				1	2
CG					
total		8	4	1	
TOTAL	11	8	4	1	56

Police

විකේන්ද්‍රණය	ප්‍රා.පල් නොමිනිසා	පුළු පොහොස	පුළු පොහොස	ස්ථාන නම සහ අළුතින් ස්ථාන
නොමිනිසා	නැවතුණ	1	4	නොමිනිසා නොමිනිසා
	නොමිනිසා	1	4	නොමිනිසා නොමිනිසා
	නොමිනිසා	1	3	නොමිනිසා නොමිනිසා
	නොමිනිසා	1	3	නොමිනිසා නොමිනිසා
	නොමිනිසා	1	3	නොමිනිසා නොමිනිසා
නොමිනිසා	නොමිනිසා	1	3	නොමිනිසා නොමිනිසා
	නොමිනිසා	1	4	නොමිනිසා නොමිනිසා
	නොමිනිසා	1	3	නොමිනිසා නොමිනිසා
	නොමිනිසා	1	3	නොමිනිසා නොමිනිසා
	නොමිනිසා	1	3	නොමිනිසා නොමිනිසා
නොමිනිසා	නොමිනිසා	1	4	නොමිනිසා නොමිනිසා
	නොමිනිසා	1	4	නොමිනිසා නොමිනිසා
නොමිනිසා	නොමිනිසා	1	5	නොමිනිසා නොමිනිසා


 උ.මො.ප. එස්.ඒ.එන්. බණ්ඩාර
 රාජකාරි භාර නිලධාරී